



www.oriuelaturistica.es  
 orihuelaturistica@orihueles.es  
 Plage: 96 607 61 00 Ext. 4507  
 Centre: 96 530 46 45  
 Orihuela  
 TOURIST INFO



ORIHUELA  
 Destination cycliste

**ORIHUELA** est une destination idéale pour le vélo, à la fois professionnellement et pour les amateurs ou les itinéraires familiaux. Situé au sud de la Levante espagnole, Orihuela dispose d'un vaste territoire où vous pourrez profiter à la fois de son offre de patrimoine historique et monumental dans sa vieille ville, ainsi que de son patrimoine naturel, avec son verger, sa palmeraie, ses montagnes et pour l'ensemble du lit de la rivière par le soi-disant couloir vert. Un contraste de paysages qui culmine avec la visite de ses onze plages primées. Il est conseillé de connaître tous les recoins de cette ville méditerranéenne privilégiée, où la gastronomie a un rôle prédominant, alliant les produits du verger à la mer, et la cuisine traditionnelle à la plus avant-gardiste. Sans aucun doute, Orihuela est une destination qui s'apprécie avec les cinq sens et les deux roues. Pour plus d'informations, consultez le site Web: [www.oriuelaturistica.es](http://www.oriuelaturistica.es)



La reproduction totale ou partielle de cette brochure par tout moyen électronique ou mécanique est interdite sans autorisation écrite de la Mairie d'Orihuela.

### CORREDOR VERDE RÍO SEGURA



R01

**46,84 KMS - 96 M pente positive**

Couloir vert Orihuela - Guardamar - Murcia. La large extension du couloir vert de la rivière Segura vous permet de profiter de différentes pistes VTT ou de pistes cyclables mixtes, en contemplant le paysage du verger et de la nature.



### ORIHUELA-PUERTO DE ALBATERA



R02

**73,7 KMS - 731 M pente positive**

En passant par Rincón Hernandiano, nous poursuivons ensuite l'itinéraire de vélo sur la route, en particulier pour le VTT mixte ou de gravier, qui mène à l'un des cols de montagne les plus exigeants de la région, le port d'Albatera, avec quelques derniers kilomètres très durs.



### ORIHUELA - LOS DESAMPARADOS



R03

**10,57 KMS - 52 M pente positive**

Parcours cyclable très accessible le long de la piste cyclable qui relie Orihuela aux villages de Los Desamparados et Las Norias. C'est parfait pour une mobilité durable entre les communes et, en plus, pour connaître une partie du patrimoine naturel Oriolan.



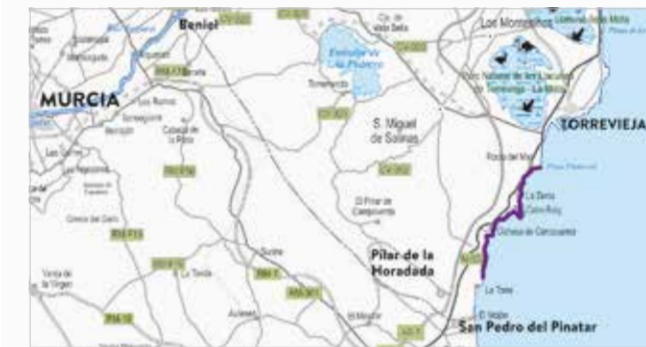
### PLAYAS DE ORIHUELA - TORRE VIGÍA



R04

**26,88 KMS - 295 M pente positive**

Parcours VTT, au départ de la Marie d'Orihuela Costa le long de la piste cyclable et de la rue cyclable/vélorue qui mène à la zone de la côte, où l'on peut visiter l'ensemble du littoral et des plages d'Orihuela, en passant par La Torre Cabo Roig.



### ORIHUELA - SENDA AMARILLA - SIERRA DE ORIHUELA



R05

**25,56 KMS - 801 M pente positive**

Parcours VTT qui nous mène à la Sierra de Orihuela et à l'un de ses sentiers, le Chemin Jaune. Sans beaucoup de kilométrage mais avec des importantes pentes de montagne.



### ORIHUELA - EMBALSE DE LA PEDRERA - LA ZENIA - RINCÓN HERNANDIANO



R06

**80,72 KMS - 782m pente positive**

Route qui nous mène à la côte via le barrage de La Pedrera, pédalant sur d'excellentes routes secondaires avec très peu de circulation. Le moment de faire demi-tour arrive quand on atteint la plage de La Zenia.



### ORIHUELA - CAPRES - GARAPACHA - PEÑA ZAFRA



R07

**142,5 KMS - 1.757M pente positive**

Parcours VTT à travers la région de la Sierra de la Pila, avec l'ascension vers les villages de Capres, La Garapacha et Peña Zafra.



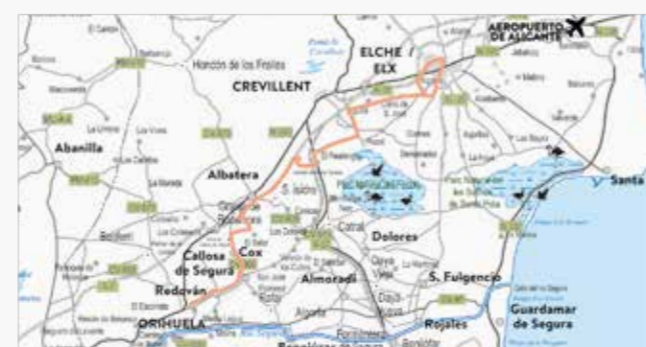
### ORIHUELA - CAMINO DEL CID



R08

**89,90 KMS - 451 M pente positive**

Parcours VTT avec une touche historique le long du Camino del Cid et La Defensa del Sur, en suivant la ligne de châteaux qui apparaît dans ces territoires.



### CAMINO DE LA CRUZ: ORIHUELA - CARAVACA



R09

**96,7 KMS - 225 M pente positive**

Piste cyclable d'Orihuela pour rejoindre la municipalité de Caravaca de la Cruz, dans la région de Murcia. Un parcours qui allie caractère religieux, nature, sport et patrimoine.



### ORIHUELA - CRESTA DEL GALLO - SEMINARIO DIOCESANO



R10

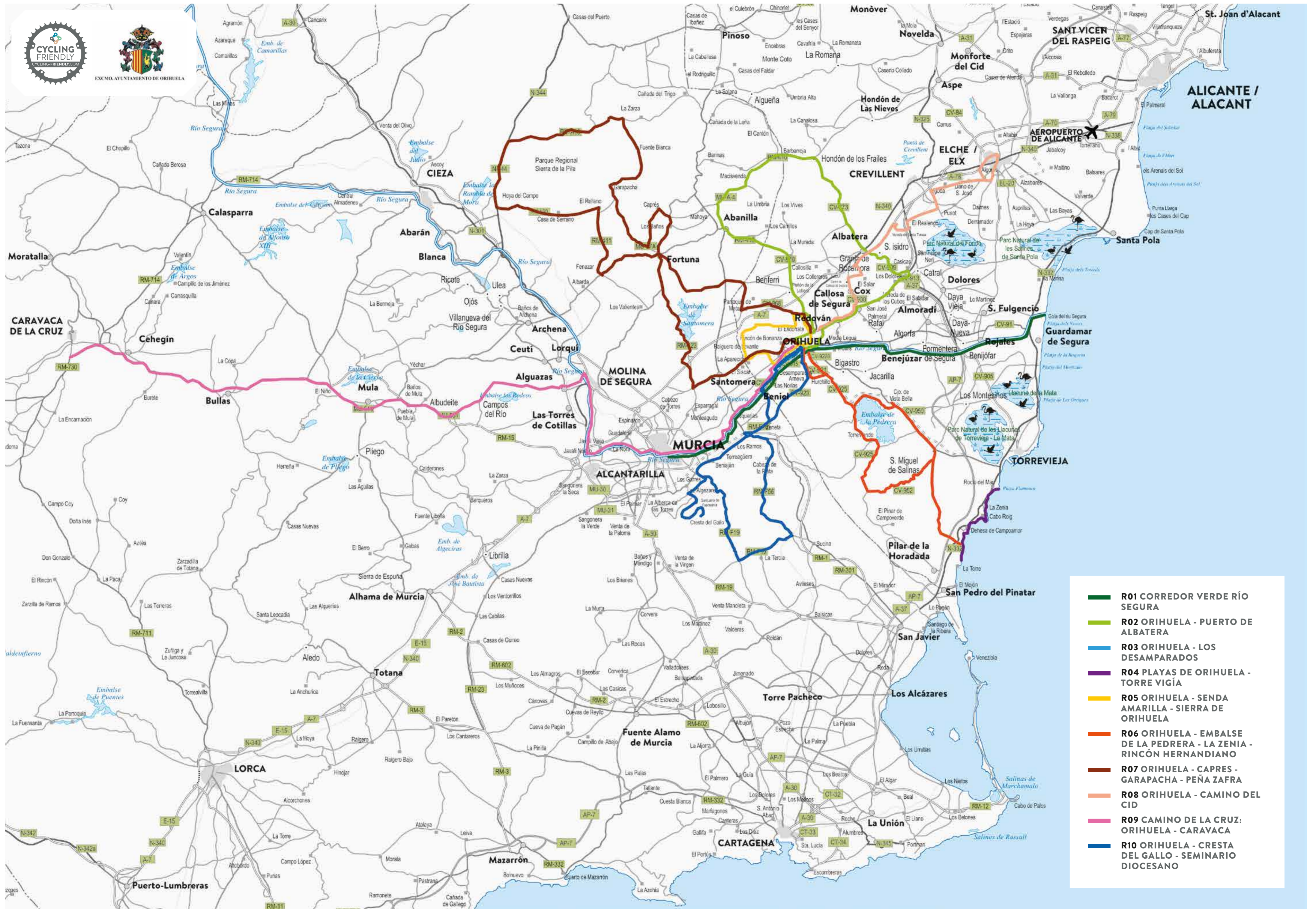
**87,30 KMS - 1.143 M pente positive**

Parcours VTT avec une visite de la région de Murcia et avec la montée à la Cresta del Gallo, pour revenir à Orihuela avec une autre petite montée au séminaire diocésain qui nous permettra de profiter de belles vues sur la ville.





EXCMO. AYUNTAMIENTO DE ORIHUELA



- R01 CORREDOR VERDE RÍO SEGURA
- R02 ORIHUELA - PUERTO DE ALBATERA
- R03 ORIHUELA - LOS DESAMPARADOS
- R04 PLAYAS DE ORIHUELA - TORRE VIGÍA
- R05 ORIHUELA - SENDA AMARILLA - SIERRA DE ORIHUELA
- R06 ORIHUELA - EMBALSE DE LA PEDRERA - LA ZENIA - RINCÓN HERNANDIANO
- R07 ORIHUELA - CAPRES - GARAPACHA - PEÑA ZAFRA
- R08 ORIHUELA - CAMINO DEL CID
- R09 CAMINO DE LA CRUZ: ORIHUELA - CARAVACA
- R10 ORIHUELA - CRESTA DEL GALLO - SEMINARIO DIOCESANO