

Plazas de Orihuela
Orihuela Beaches



Foto de portada:

Torre Vigía de Cabo Roig (B.I.C.) siglo XVI-XVII /

16th-17th Century Cabo Roig Watchtower (cultural heritage site)



Orihuela cuenta en sus 16 km de costa con calas y playas de fina arena dorada. Miles de turistas nacionales e internacionales las eligen, año tras año, como lugar donde disfrutar sus vacaciones.

La privilegiada situación geográfica de Orihuela y sus excelentes condiciones climáticas posibilitan el disfrute de sus playas y la realización de deportes náuticos y de golf durante todo el año.

Nuestras playas son reconocidas y acreditadas por las certificaciones oficiales de los organismos e instituciones que vigilan y controlan los criterios de calidad. Las Banderas Azules, Certificación "Q" de Calidad Turística, distinciones del SICTED, Banderas Qualitur, ISO's de Calidad y Medio Ambiente...

Un total de 58 galardones posicionan a Orihuela como un destino turístico de calidad, ya que supone un elevado número de distinciones por kilómetro de costa de toda España.

Orihuela has got 16 km of coastline including 11 coves and beaches with fine golden sand.

Thousands of national and international tourists choose our beaches year after year as their holiday destination.

The privileged geographical location of Orihuela and its excellent climatic conditions mean that its beaches, water sports and golf can be enjoyed all year round.

Our beaches are recognized and accredited with official certificates issued by the organisms and institutions which regulate quality control. Blue Flags, "Q" tourist quality marks, SICTED distinctions, Qualitur flags and environmental quality ISO's...

A total of 58 awards distinguish Orihuela as a quality destination, with a high number of distinctions per kilometer of coastline.

Longitud/Lenght 234m
Superficie/Area 6552m²





PLAYA DE PUNTA PRIMA

Es la playa ubicada más al norte del litoral oriolano, limitando con el vecino término municipal de Torrevieja.

Destaca por su carácter innovador en la accesibilidad, ya que dispone de un ascensor a pie de playa que da acceso directo a la zona de baño.

Está bordeada por un paseo marítimo con servicios de socorrismo en temporada alta, alquiler de hamacas, sombrillas y chiringuito.

PUNTA PRIMA BEACH

This beach is at the northern end of Orihuela and just before the town of Torrevieja. It stands out due to accessibility, with a lift which descends to sea-level and ground-level which offers direct access to the bathing zone.

It is bordered by a promenade and during high-season there are a first-aid post, sunbeds and sunshade hire and a beach bar.

Longitud/Lenght 107,82m
Superficie/Area 6820,69m²





CALA MOSCA / PLAYA FLAMENCA

Una cala con interesantes elementos naturales protegidos y de pequeñas dimensiones bordeada por dos áreas de roca que le reportan un aspecto de bahía bien acotada y con una gran profundidad de arena fina.

Es un espacio costero muy peculiar que se une con la vecina Cala Estaca a través del paseo marítimo de Playa Flamenca donde se ubica un original reloj solar.

MOSCA COVE / FLAMENCA BEACH

A cove with interesting protected natural features and small in size, framed by two rocky areas which give it the feel of an enclosed bay. It has lots of deep fine sand.

This cove is a unique coastal space which is linked to the neighbouring Estaca Cove by the coastal promenade from Flamenca Beach where an unusual sun dial is located.

Longitud/Lenght 175m
Superficie/Area 7350m²



CALA ESTACA / PLAYA FLAMENCA

Tranquila cala natural de arena fina y dorada, rodeada por un paseo marítimo que se extiende hasta Cala Capitán. En las inmediaciones se pueden encontrar bares y restaurantes. En periodo estival cuenta con servicio de socorrismo, sombrillas, alquiler de hamacas y chiringuito. También dispone de juegos biosaludables y deportivos. Es playa accesible y cuenta con plazas de aparcamiento para personas con movilidad reducida.



ESTACA COVE / FLAMENCA BEACH

A calm natural cove with fine, golden sand, behind which there is a promenade which goes as far as Cala Capitan. There are a number of bars and restaurants nearby.

During the summer, there are life-guards, sunbeds and sunshade hire and a beach bar. There is also a variety of keep-fit equipment. The beach is suitable for all and offers parking spaces for the disabled

Longitud/Lenght 167m
Superficie/Area 3507m²



ISO 9001
SERVICIO VERITAL
Certificación



ISO 14001
SERVICIO VERITAL
Certificación





CALA CERRADA / LA ZENIA

Es una cala de arena fina situada en la urbanización de la Zenia y con fácil acceso desde la N-332.

Está resguardada por un acantilado que la protege y desde el que se puede disfrutar de unas excelentes vistas sobre el mar y del litoral oriolano.

CERRADA COVE/ LA ZENIA

This is a cove of fine sand located within La Zenia development with easy access from the N-332 road. It is protected by cliffs from which excellent views over the sea and the Orihuela coastline can be admired.

Longitud/Lengh 258m
Superficie/Area 27090m²





CALA BOSQUE / LA ZENIA

Esta playa de arena fina dispone de un punto accesible atendido por socorristas que ayudan a personas con movilidad reducida a darse un baño.

El punto accesible está dotado de baño con ducha adaptado, silla anfibia, zona de sombras con sombrillas y una pasarela central más ancha de lo habitual que facilita el acceso a la playa de las sillas de ruedas.

BOSQUE COVE / LA ZENIA

This beach of fine sand has an accessibility point which is controlled by lifeguards available to help people with reduced mobility enjoy a swim. The accessibility point is equipped with a specially adapted shower, amphibious chair, shaded area with sunshades and a central walkway which is wider than normal to enable wheelchair access to the beach.

Longitud/Lenght 152m
Superficie/Area 6992m²





CALA CAPITÁN / CABO ROIG

Cala de suave y fina arena, dividida en dos zonas de baño por un islote denominado “Isla del Carmen”.

En el periodo estival cuenta con servicio de socorrismo, alquiler de hamacas y sombrillas y chiringuito.

Es una playa accesible y cuenta con plazas de aparcamiento para personas de movilidad reducida.

CAPITÁN COVE / CABO ROIG

Soft and fine sand which provides comfort at this cove, which is divided into two bathing areas by a small island known as the “Isla del Carmen”.

During the summer, there are life-guards, sunbeds and sunshade hire and a beach bar.

The beach is suitable for all and offers parking spaces for the disabled.



PUERTO DEPORTIVO

MARINA CABO ROIG

El puerto de Cabo Roig cuenta con excelentes instalaciones:

- 207 amarres para embarcaciones de hasta 12 metros de eslora y gran calado, con toma de agua y electricidad.
- Dispone de rampa, varadero y grúa de 3 toneladas.
- Servicio de información metereológica y radiotelefonía.
- Club social con restaurante, bar y duchas.
- Cursos de vela en windsurf, óptimist y 470.

Información: Teléfono 96/ 676.01.76.

CABO ROIG MARINA

The port of Cabo Roig has excellent facilities:

- 207 boat berths for up to 12 meters long and far-reaching, with water and electricity supply.
- It has a ramp, slipway and crane 3 tons.
- Service weather information and radio.
- Social Club with restaurant, bar and showers.
- Activities: Sailing courses in windsurfing, Optimist and 470.

Information: Telephone 96 / 676.01.76.

Longitud/Lenght 387m
Superficie/Area 16641m²





CALA CALETA / CABO ROIG

Resguardada por el mismo cabo, permite tener las aguas muy tranquilas.

Está situada en el extremo sur del Puerto Deportivo Marina de Cabo Roig. Desde esta cala es fácil divisar la Torre Vigía de Cabo Roig declarada BIC, que servía en el S.XVI para vigilar la costa de los ataques piratas.

CALETA COVE / CABO ROIG

Protected by the headland itself, this cove has very calm waters.

It is located at the southern tip of the Water Sports Marina in Cabo Roig. From this cove the Cabo Roig watchtower can be easily seen. The tower, which served to guard against pirate attacks in the 16th century, has been declared a building of cultural interest (BIC).

Longitud/Lenght 500m
Superficie/Area 14600m²



ISO 9001
SISTEMA VERITAL
Certificación



ISO 14001
SISTEMA VERITAL
Certificación





CALA AGUAMARINA

Tranquila cala situada entre las urbanizaciones de Cabo Roig y Campoamor.

Tiene en sus inmediaciones una microrreserva de flora protegida que termina en una playa fósil de unos 125.000 años de antigüedad. Una pasarela situada entre la zona rocosa y la misma playa la une con la playa de La Glea.

AGUAMARINA COVE

A calm cove located between the developments of Cabo Roig and Campoamor.

Nearby it has a microreserve of protected flora which ends in a rock and fossil beach of more than 125.000 years old. A walkway between the rocky area and the beach itself links it to the Glea Beach.

Longitud/Lenght 513m
Superficie/Area 35910m²





PLAYA LA GLEA / CAMPOAMOR

Es una de las playas más grandes del litoral oriolano. Situada en la parte izquierda del Puerto Deportivo de Campoamor, es una playa accesible con excelentes servicios y equipamientos.

La disposición abierta de esta playa posibilita la práctica de deportes náuticos y cuenta, en sus inmediaciones, con una diversificada oferta de servicios de ocio y hosteleros. Tiene una duna con flora protegida.

GLEA BEACH / CAMPOAMOR

One of Orihuela's largest beaches. On the left side of the Campoamor Marina, this beach is open to all, with excellent services and equipment.

The shape of this beach makes it highly attractive for water sports and also offers a diverse selection of dining options. The Dunes are protected due to their plant-life.



CLUB NÁUTICO

DEHESA DE CAMPOAMOR

Con un original trazado que se adapta al paisaje, cuenta con;

- 348 amarres, especialmente indicados para embarcaciones a motor por su calado, con toma de agua y electricidad.
- Dispone de rampa, varadero y grúa de 10 toneladas.
- Servicio de información metereológica, radiotelefonía y suministro de combustible.
- Club social con restaurante, bar y duchas.
- Curso de iniciación a los deportes náuticos.
- Información: teléfono 96 532 03 88 – Urbanización Dehesa de Campoamor. Carretera Cartagena-Alicante, km. 47. Playas de Orihuela (Alicante)

CAMPOAMOR MARINA

With an original layout that adapts to landscape features:

- 348 moorings, particularly suitable for motor boats by its draft, with water and electricity supply.
- It has a ramp, dock and 10-ton crane.
- Service weather information, radiophony and fuel supply.
- Social Club with restaurant, bar and showers.
- Information: Telephone 96 532 03 88 - Urbanization Dehesa de Campoamor. Carretera Cartagena-Alicante, km. 47. Playas de Orihuela (Alicante).

Longitud/Lenght 655m
Superficie/Area 30785m²





BARRANCO RUBIO / CAMPOAMOR

Es la playa de mayor longitud del litoral oriolano, situada en la urbanización de Campoamor.

Su principal atractivo está protagonizado por la interacción del color rojizo del cantil, el color dorado de su arena y el azul intenso del mar que en este sector adquiere un tono singular.

BARRANCO RUBIO BEACH / CAMPOAMOR

This is the longest beach along the Orihuela coastline and it is located in the Campoamor development.

Its main appeal is the contrast between the red tones of the cliffs with the golden colour of the sand and the intense blue of the sea, which in this section of the beach acquires a unique shade.

Longitud/Lenght: 346m
Superficie/Area 15570m²





PLAYA MIL PALMERAS

La playa de Mil Palmeras se encuentra emplazada en la desembocadura de la Cañada de Matamoros, que delimita los términos municipales de Orihuela y El Pilar de la Horadada.

Es una playa natural, abierta y de arena blanca y fina. En los meses de verano cuenta con los servicios de chiringuito, alquiler de hamacas y sombrillas.


MIL PALMERAS BEACH

Mil Palmeras Beach is by the outlet of La Cañada de Matamoros, which also divides Orihuela from El Pilar de la Horadada.

It is a natural beach, open to sea with fine white sand. In the summer months, there are sunbeds and sunshade hire and a beach bar.




Ascensor /
Lift

Chiringuito /
Snack bars 


WC

Aseos públicos /
Toilets

Restaurante /
Restaurant 


H

Hotel /
Hotel

Punto de playa accesible /
Point attended accessible beach 



Puesto de socorro /
Lifeguards

Playa accesible /
Accessible beach 



Puertos deportivos /
Marina

Juegos deportivos /
Exercise zone



Aparcamiento minusválido /
Parking for disabled people

Juegos infantiles /
Children play area



Sombrillas y hamacas /
Sunshades and sunbeds

Patines /
Pedal boats



Lavapiés /
Foot shower

Motos acuáticas /
Jet skis





DEHESA DE CAMPOAMOR

LA REGIA

VILLAPIEDRA - SECTOR B2 Y PAU 2

AGUAMARINA - SECTOR A1

Avenida Miguel Cervantes

Centro de Salud

Microrreserva de Aguarimarina

Playa Barranco Rubio

Playa de la Glea

Calas de Aguarimarina

La Caleta

Marina de Cabo Roig

Torre de Cabo Roig
Bien de Interés Cultural

Playa de Mil Palmeras

Puerto Deportivo Campoamor



LA ZENIA II - SECTOR E-1
Y PAU 3

ALAMEDA DEL MAR D-1

HORIZONTE
CITRUS

Ayuntamiento

Centro Cívico
Alameda del Mar

PLAYA FLAMENCA I

Correos

PUNTA PRIMA

Playa de
Punta Prima

Cala Bosque

Cala Cerrada


Cala Estaca

Cala Mosca

Cala Capitán



ABO ROIG




Regata
Trofeo Repsol
5 de agosto de 2017

Regata
Trofeo Ayuntamiento de Orihuela
13 de agosto de 2017

Regata
Trofeo Estrella Levante
19 de agosto de 2017

Regata
Autonómica Vela Infantil Optimist
VI Trofeo Dehesa de Campoamor
22 y 23 de octubre de 2017



ORIHUELA

historia del mediterráneo



www.orihuelaturistica.es



oturistica



orihuelaturis



orihuelaturistica



orihuelaturistica

Tourist Info

Orihuela Centro

Plaza de la Soledad, nº5

03300 Orihuela

965304645/ 965302747

orihuelacentro@touristinfo.net

Tourist Info

Orihuela Renfe

Avda. Teodomiro, 68

03300 Orihuela

965301947

orihuela_renfe@touristinfo.net

Tourist Info

Orihuela Playa

Plaza del Oriol, nº1

03189 Orihuela Costa

966760000- Ext.32

orihuelaplaya@touristinfo.net



Excmo. Ayuntamiento de Orihuela
Concejalías de Turismo y Playas